



土地坐落		臺中市太平區福星段 514 地號
收件	日期	108年 5 月 1 日
	字號	108年平土測字059800號
複丈日期	108年 5 月 15 日	
附記	一、本複丈成果圖僅供所有權人參考之用，其四至界址應以地政事務所鑑界，經權利人認定之實測成果為準。 二、對於本案鑑定界址結果如有異議，請依據地籍測量實施規則第21條辦理。	
說明	1~2號鋼釘 	





主任 溫博煌

比例尺：1/500

太平地政事務所主任 溫博煌

中華民國108年5月15日發給

土地坐落		臺中市太平區福星段 515 地號
收件	日期	108年 5 月 1 日
	字號	108年平土測字059800號
複丈日期	108年 5 月 15 日	
附記	一、本複丈成果圖僅供所有權人參考之用，其四至界址應以地政事務所鑑界，經權利人認定之實測成果為準。 二、對於本案鑑定界址結果如有異議，請依據地籍測量實施規則第21條辦理。	
說明	1~3号 鋼釘 	



主任 溫博煌

比例尺：1/500

太平地政事務所主任 溫博煌

中華民國108年5月15日發給